Městský úřad Znojmo

odbor dopravy

nám. Armády 1213/8, P.O. BOX 36, 669 22 Znojmo

SPIS. ZN.: SMUZN 9073/2019 DOP/Za
Č.J.: MUZN 52079/2019
VYŘIZUJE: Ing. Eva Zavadilová
TEL.: 515216438
E-MAIL: Eva.Zavadilova@muznojmo.cz

DATUM: 14.05.2019

OBECNÍ ÚŘAD KRAŠETICE
DOSLO 15.5.2019
Č.J. 292/2019
KRÁT ..... PTL ..... převzal .....

OPATŘENÍ OBECNÉ POVAHY

STANOVENÍ PŘECHODNÉ ÚPRAVY PROVOZU NA POZEMNÍCH KOMUNIKACÍCH

Městský úřad Znojmo, odbor dopravy (dále jen „správní orgán"), jako obecní úřad obce s rozšířenou působností, který je příslušným dle ust. § 124 odst. 6 zákona č. 361/2000 Sb., o provozu na pozemních komunikacích a o změnách některých zákonů, ve znění pozdějších předpisů (dále jen „zákon o silničním provozu"), ke stanovení místní a přechodné úpravy provozu na pozemních komunikacích na silnici II. a III. třídy, místní komunikaci a veřejně přístupné účelové komunikaci v územním obvodu Městského úřadu Znojmo, na základě žádosti právnické osoby: **Porr a.s., IČ 43005560, Dubečská 3238/36, 100 00 Praha 10,** kterou zastupuje právnická osoba: **DOKA, s.r.o., IČ 63471752, Na návsi 11/5, 620 00 Brno 20** (dále jen „žadatel"), podaného dne 09.05.2019 a po projednání s Policií České republiky,

s t a n o v í

podle ust. § 77 odst. 1 písm. c) a dle ust. § 77 odst. 5 zákona o silničním provozu

přechodnou úpravu provozu

na silnicích II. a III. třídy,

v rozsahu dle situací přechodného dopravního značení, které zpracovala právnická osoba: DOKA, s.r.o., a které jsou přílohou opatření obecné povahy. Důvodem umístění dopravního značení a dopravního zařízení je uzavírka silnice I/53 v úseku mezi obcí Mackovice a Oleksovice, v rámci akce "I/53 Mackovice - Oleksovice km 18,0 - 19,2, oprava povrchu".

Podmínky pro provedení přechodné úpravy provozu:

1. Žadatel zajistí vydání povolení k uzavírce silnice I/53 u příslušného silničního správního úřadu. Stanovení přechodné úpravy provozu je platné po dobu uvedenou v rozhodnutí o uzavírce silnice I/53.
2. Umístění dopravního značení musí být provedeno odbornou firmou dle přiložených situací, projednaných s Policií ČR, Krajské ředitelství JmK, Dopravní inspektorát Znojmo, dne 06.05.2019 a 10.05.2019, č.j. KRPB 105636/ČJ–2019–061306.
3. Provedení a umístění dopravního značení musí být v souladu s vyhláškou č. 294/2015 Sb., kterou se provádějí pravidla provozu na pozemních komunikacích, ve znění pozdějších předpisu a dle Technických podmínek 66 „Zásady pro označování pracovních míst na pozemních komunikacích".
4. Přechodná úprava provozu podle tohoto stanovení musí být provedena jen po dobu nezbytně nutnou při provádění prací v rámci shora uvedené akce. Neprodleně po jejím ukončení musí být přenosné dopravní značky a zařízení z komunikací odstraněny.
5. Trvalé dopravní značení, které je v rozporu s přechodným dopravním značením, bude překryto a po skončení uzavírky bude uvedeno do původního stavu.
6. Při realizaci přechodné úpravy provozu nesmí dojít ke znečištění nebo poškození dotčené silnice.
7. Žadatel zajistí údržbu přechodného dopravního značení (zařízení) po celou dobu jeho platnosti a po skončení jeho platnosti jeho odstranění.
8. Městský úřad Znojmo, odbor dopravy, si vyhrazuje právo upravit nebo změnit stanovené dopravní značení, bude-li to vyžadovat obecný zájem nebo bezpečnost silničního provozu.

Odůvodnění

Dnem podání žádosti ve věci stanovení přechodné úpravy provozu na shora uvedených pozemních komunikacích, v souvislosti s omezením provozu na silnici I/53 v úseku mezi obcí Mackovice a Oleksovice, v rámci akce "I/53 Mackovice - Oleksovice km 18,0 - 19,2, oprava povrchu", bylo zahájeno správní řízení.

Návrh přechodné úpravy provozu obsahuje zákazové a příkazové dopravní značky, proto Městský úřad Znojmo, odbor dopravy, vydal stanovení přechodné úpravy provozu na dotčených pozemních komunikacích opatřením obecné povahy, postupem podle ust. § 171 a následující části šesté zákona č. 500/2004 Sb., správní řád, ve znění pozdějších předpisů (dále jen „správní řád").

Jde-li o stanovení přechodné úpravy provozu na pozemních komunikacích, správní orgán, v souladu s ust. § 77 odst. 5 zákona o silničním provozu (zvláštní zákon), nedoručuje návrh opatření obecné povahy a nevyzývá dotčené osoby k podávání připomínek nebo námitek a opatření obecné povahy nabývá účinnosti pátým dnem po vyvěšení na úřední desce Městského úřadu Znojmo.

Poučení

Proti opatření obecné povahy nelze v souladu s ust. § 173 odst. 2 správního řádu podat opravný prostředek. Podle ust. § 77 odst. 5 zákona o silničním provozu nabývá opatření obecné povahy ve věci stanovení přechodné úpravy provozu účinnosti pátým dnem po vyvěšení veřejné vyhlášky.

otisk
úředního
razítka

Bc. Ivana ZÍTKOVÁ v. r.
vedoucí oddělení silničního hospodářství
a silniční dopravy odboru dopravy

Oprávněná úřední osoba: Ing. Eva Zavadilová

Toto opatření obecné povahy musí být vyvěšeno po dobu 15ti dnů na úřední desce Městského úřadu Znojmo a Hrušovany nad Jevišovkou, Úřadu městyse Oleksovice a Obecního úřadu Dyje, Tasovice, Hodonice, Krhovice, Valtrovice, Křídlůvky, Hrádek, Dyjákovice, Hevlín, Hrabětice, Litobratřice, Čejkovice, Mackovice a Břežany a rovněž způsobem, umožňujícím dálkový přístup. Opatření obecné povahy nabývá účinnosti pátým dnem po vyvěšení na úřední desce Městského úřadu Znojmo.

Příloha

situace dopravního značení 8x A3

Obdrží

navrhovatel

DOKA, s.r.o., IDDS: zpi24in

sídlo: Na návsi č.p. 11/5, Holásky, 620 00 Brno 20

Právnická osoba pověřená výkonem vlastnických práv kraje k dotčeným silnicím
Správa a údržba silnic Jihomoravského kraje, příspěvková organizace kraje, IDDS: k3nk8e7
sídlo: Žerotínovo náměstí č.p. 449/3, Brno-střed, Veveří, 602 00 Brno 2

dotčený správní orgán
Krajské ředitelství policie Jihomoravského kraje, IDDS: jydai6g
sídlo: Kounicova č.p. 687/24, Veveří, 602 00 Brno 2

Ostatní dotčené osoby
V souladu s ust. § 173 odst. 1 správního řádu doručuje Městský úřad Znojmo toto opatření obecné povahy veřejnou vyhláškou. Doručení veřejnou vyhláškou bude provedeno v souladu s ust. § 25 správního řádu tak, že se písemnost vyvěsí na úřední desce Městského úřadu Znojmo a Hrušovany nad Jevišovkou, Úřadu městyse Oleksovice a Obecního úřadu Dyje, Tasovice, Hodonice, Krhovice, Valtrovice, Křídlůvky, Hrádek, Dyjákovice, Hevlín, Hrabětice, Litobratřice, Čejkovice, Mackovice a Břežany a současně bude zveřejněna způsobem umožňujícím dálkový přístup. **V souladu s ust. § 77 odst. 5 zákona o silničním provozu nabývá opatření obecné povahy účinnosti pátým dnem po vyvěšení na úřední desce Městského úřadu Znojmo.**

Dále se doručí
- Městský úřad Znojmo, odbor vnitřní správy
- Městský úřad Hrušovany nad Jevišovkou
- Úřad městyse Oleksovice
- Obecní úřad Dyje
- Obecní úřad Tasovice
- Obecní úřad Hodonice
- Obecní úřad Krhovice
- Obecní úřad Valtrovice
- Obecní úřad Křídlůvky
- Obecní úřad Hrádek
- Obecní úřad Dyjákovice
- Obecní úřad Hevlín
- Obecní úřad Hrabětice
- Obecní úřad Litobratřice
- Obecní úřad Čejkovice
- Obecní úřad Mackovice
- Obecní úřad Břežany
  - **se žádostí o bezodkladné vyvěšení opatření obecné povahy na své úřední desce a způsobem umožňujícím dálkový přístup po dobu nejméně 15 dnů a o jeho zpětné zaslání s potvrzením doby zveřejnění**

Vyvěšeno dne: 15.5.2019 Sejmuto dne: 31.5.2019

Razítko, podpis orgánu, který potvrzuje vyvěšení a sejmutí opatření obecné povahy.

Obecní úřad Hrabětice
Kostelní č. 230
671 68 Hrabětice
Tel.: 515 229 304

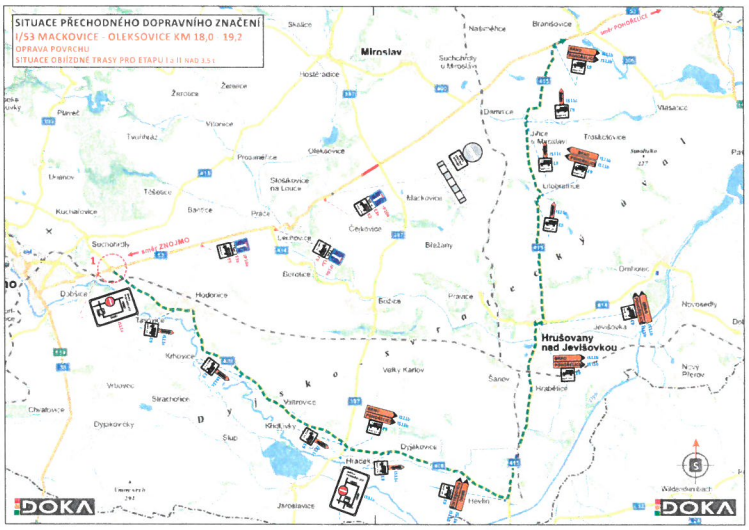

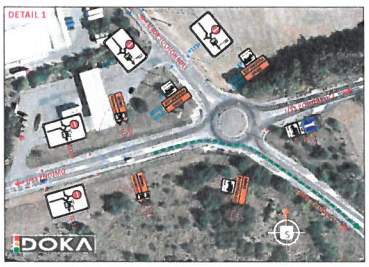

LEGENDA:

- PŘECHODNÉ SVISLÉ DOPRAVNÍ ZNAČENÍ STANOVÍ KOLIMK
  BUDE OSAZENO DLE ZÁSAD TP 65 a 66
- PŘECHODNÉ SVISLÉ DOPRAVNÍ ZNAČENÍ STANOVÍ DO ZNOJMO
  BUDE OSAZENO DLE ZÁSAD TP 65 a 66
- JEDNOSMĚRNÁ OBÍJEZDNÁ TRASA NAD 3,5t (ZNOJMO - POHOŘELICE)
  DÉLKA 48 km
- UZAVŘENÝ ÚSEK V RÁMCI STAVEBNÍCH PRACÍ
  délka cca 1050 m
- PŘECHODNÉ SVISLÉ DOPRAVNÍ ZNAČENÍ ZAHRNUTÍ V PŘÍLOZE I

DOKA

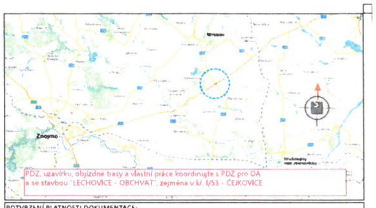

PDZ, uzavírku, objízdné trasy a vlastní práce koordinujte s PDZ pro OA a se stavbou: LECHOVICE - OBCHVAT, zejména v kl. I/53 - ČEJKOVICE

POTVRZENÍ PLATNOSTI DOKUMENTACE:

POSOUZENÍ TÝKAJÍCÍ SE: DOPRAVNĚ-INŽENÝRSKÉ ZNAČENÍ
Souhlasíme - KRPB-109536/ČJ-2019-061306
Znojmo dne 10. 5. 2019
za DI ZN por. Mgr. Ladislav LOUN

RozD ZN, TYKOD DRAD
Dne .../.../2019

NOTÁŘ - OBVOD TÝKAD
Dne .../.../2019

DOKA
- Svislé dopravní značení
- Vodorovné dopravní značení
- Provizorní dopravní značení
- Projektování dopravního značení

DOKA s.r.o. Jihlavská 1, 664 34 Kuřim, IČ: 47912773, DIČ: CZ47912773, zapsaná v OR u KS v Brně, oddíl C, vložka 50

VEDOUCÍ PROJEKTANT	Aleš TESAŘ		
ZODPOVĚDNÝ PROJEKTANT	Aleš TESAŘ		
VYPRACOVAL	Tomáš JANÍČEK		
KRESLIL	Tomáš JANÍČEK		
KONTROLOVAL	Ondřej HEJDUŠEK		
KRAJ: JIHOMORAVSKÝ	OKRES: ZNOJMO	KÚ:	
STAVBA:	I/53 MACKOVICE - OLEKSOVICE KM 18,0 - 19,2 OPRAVA POVRCHU OBÍJEZDNÁ TRASA PRO ETAPU I a II NAD 3,5 t		

DOKA s.r.o.
Jihlavská 1, 664 34 Kuřim, IČ: 47912773, DIČ: CZ47912773, zapsaná v OR u KS v Brně, oddíl C, vložka 50
Tel.: +420 543 212 111, E-mail: doka@doka.cz, www.doka.cz

DATUM	06/2019
FORMÁT	6x A4
MĚŘÍTKO	-
JSKL	NJN
ČÍS. ZAKÁZKY	P32 - 011
ARCHIVNÍ ČÍS.	2018 - 018

NÁZEV VÝKRESU: SITUACE PŘECHODNÉHO DOPRAVNÍHO ZNAČENÍ	ČÍS. SOUPRAVY / ČÍS. PŘÍLOHY: VIII

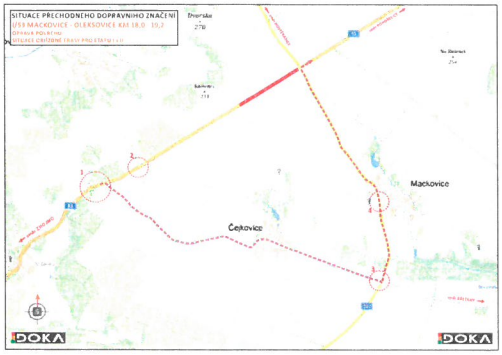
SITUACE PŘECHODNÉHO DOPRAVNÍHO ZNAČENÍ
I/53 MACKOVICE - OLEKSOVICE KM 18,0 - 19,2
Mackovice
Čejkovice
DOKA

DETAIL 1
DETAIL 2
DETAIL 3
DOKA

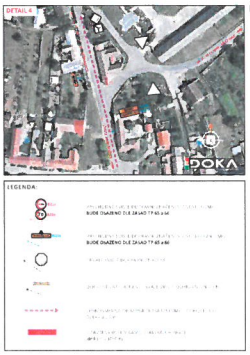
DETAIL 4
DOKA

LEGENDA:


DOKA
I/53 MACKOVICE - OLEKSOVICE KM 18,0 - 19,2
SITUACE PŘECHODNÉHO DOPRAVNÍHO ZNAČENÍ

SITUACE PŘECHODNÉHO DOPRAVNÍHO ZNAČENÍ
I/53 N.ACKOVICE - OLEŠOVICE km 18,0 - 19,2
DOKA


DOKA

SITUACE PŘECHODNÉHO DOPRAVNÍHO ZNAČENÍ
I/13 MACKOVILE - DĚVÍSOVICE km 18,0 - 19,3
DOKA


DOKA
I/13 MACKOVILE - DĚVÍSOVICE km 18,0 - 19,3
III

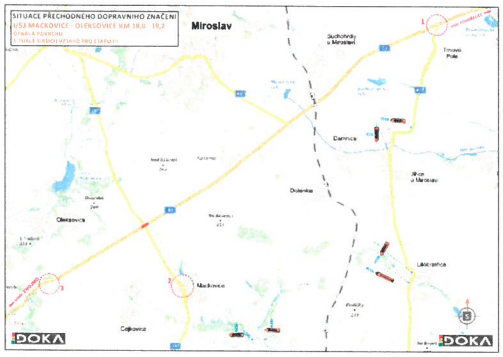
SITUACE PŘECHODNÉHO DOPRAVNÍHO ZNAČENÍ
U53 MACKOVICE - OLEKSOVICE KM 18,0 - 19,7
Miroslav
Suchohrdy u Miroslavi
Trnava Pole
Damnice
Dolenice
Olešnovice
Mackovice
Olešnice
Cejkovice
DOKA

DETAIL 1
DETAIL 2
DETAIL 3
DOKA


LEGENDA:
DOKA


DOKA
U53 MACKOVICE - OLEKSOVICE KM 18,0 - 19,7
SITUACE PŘECHODNÉHO DOPRAVNÍHO ZNAČENÍ
IV

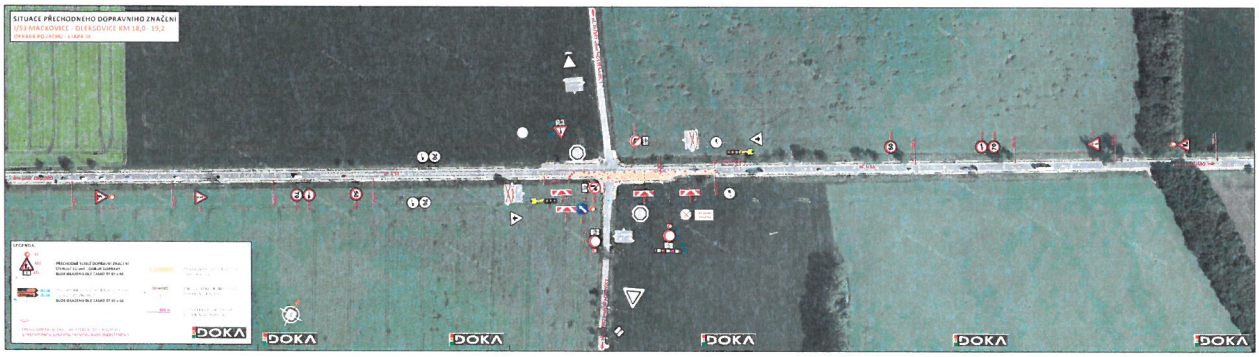
SITUACE PŘECHODNÉHO DOPRAVNÍHO ZNAČENÍ
I/53 MACKOVICE - OLEKSOVICE KM 18,0 - 19,2
DOKA


DOKA
I/53 MACKOVICE - OLEKSOVICE KM 18,0 - 19,2
SITUACE PŘECHODNÉHO DOPRAVNÍHO ZNAČENÍ - ETAPA III

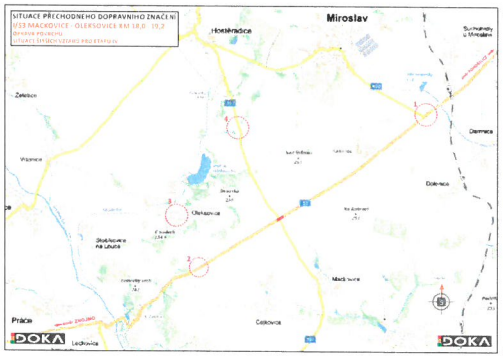
SITUACE PŘECHODNÉHO DOPRAVNÍHO ZNAČENÍ
U53 MACKOVICE - OLEŠSOVICE KM 18,0 - 19,2
Miroslav
Horní Kradice
Dolní Kradice
Olešsovice
Mačice
Příčná
Ledkovice
DOKA

DETAIL 1
DOKA

DETAIL 2
DOKA

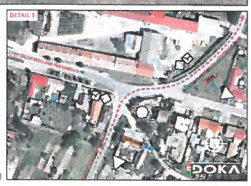
DETAIL 3
DOKA

DETAIL 4
DOKA


LEGENDA:
DOKA


DOKA
U53 MACKOVICE - OLEŠSOVICE KM 18,0 - 19,2
SITUACE PŘECHODNÉHO DOPRAVNÍHO ZNAČENÍ
VI

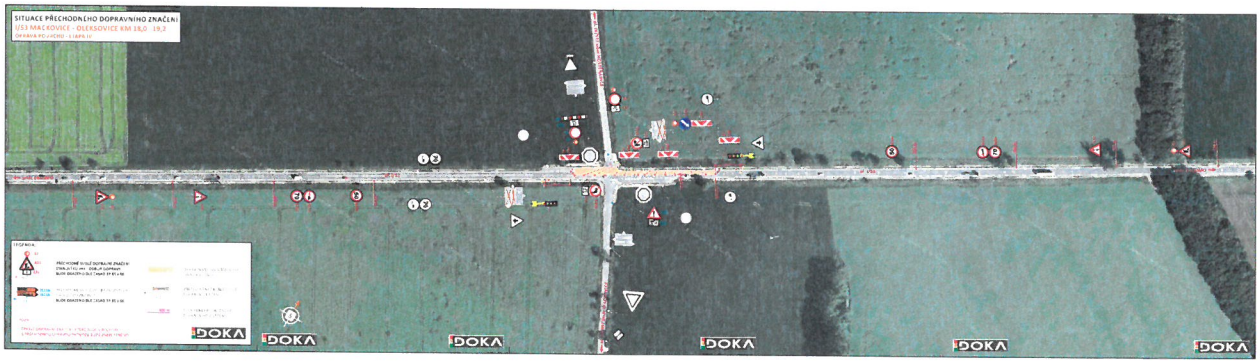

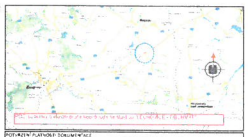

PODPIS PLATNOSTI DOKUMENTACE	
Zhotovitel: DOKA PROJEKT a.s.	Datum: 10/2018
Objednatel: Jihomoravský kraj	
Objednatel: Ing. Jan Kolář	
Zodpovědný projektant: Ing. Jan Kolář	
Vypracoval: Ing. Jan Kolář	
Kontrolovaný: Ing. Jan Kolář	
Kontrolovaný: Ing. Jan Kolář	
Kontrolovaný